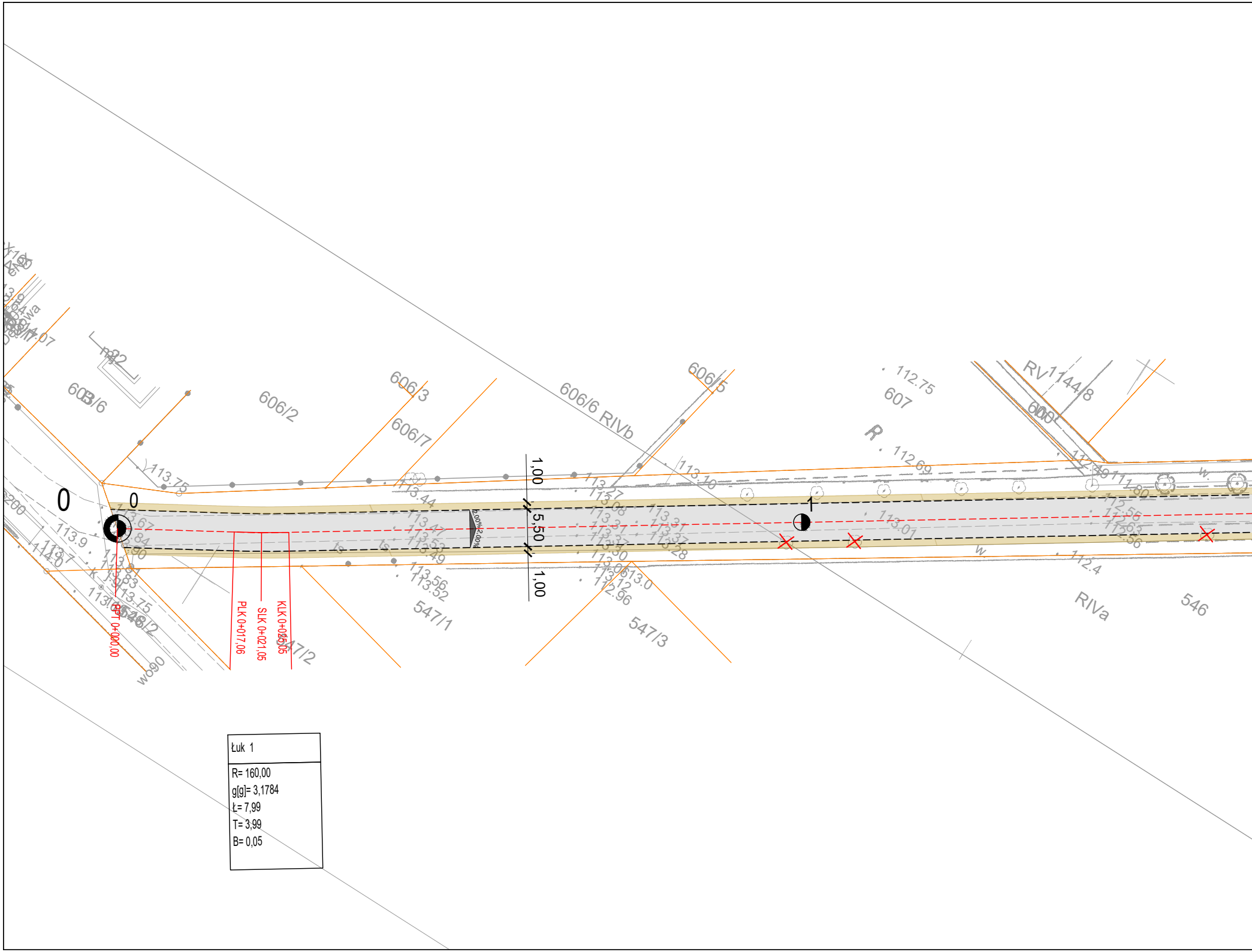
0
0
1
1,00
5,50
1,00
2,00%
2,00%
RPT 0+000,00
PLK 0+017,06
SLK 0+021,06
KLK 0+025,05
603/6
606/2
606/3
606/7
606/6 RIVb
606/5
607
608
R
RV
114/8
547/1
547/2
547/3
548/2
RIVa
546
113.75
113.44
113.47
113.52
113.49
113.56
113.52
113.27
113.08
113.21
113.37
113.30
113.31
113.37
113.28
113.06
113.12
112.96
113.0
113.10
113.01
112.75
112.69
111.80
112.56
112.63
112.56
112.4
113.67
113.84
113.90
113.9
113.7
114.0
113.75
k
w
ts

Łuk 1

R= 160,00
g[g]= 3,1784
Ł= 7,99
T= 3,99
B= 0,05

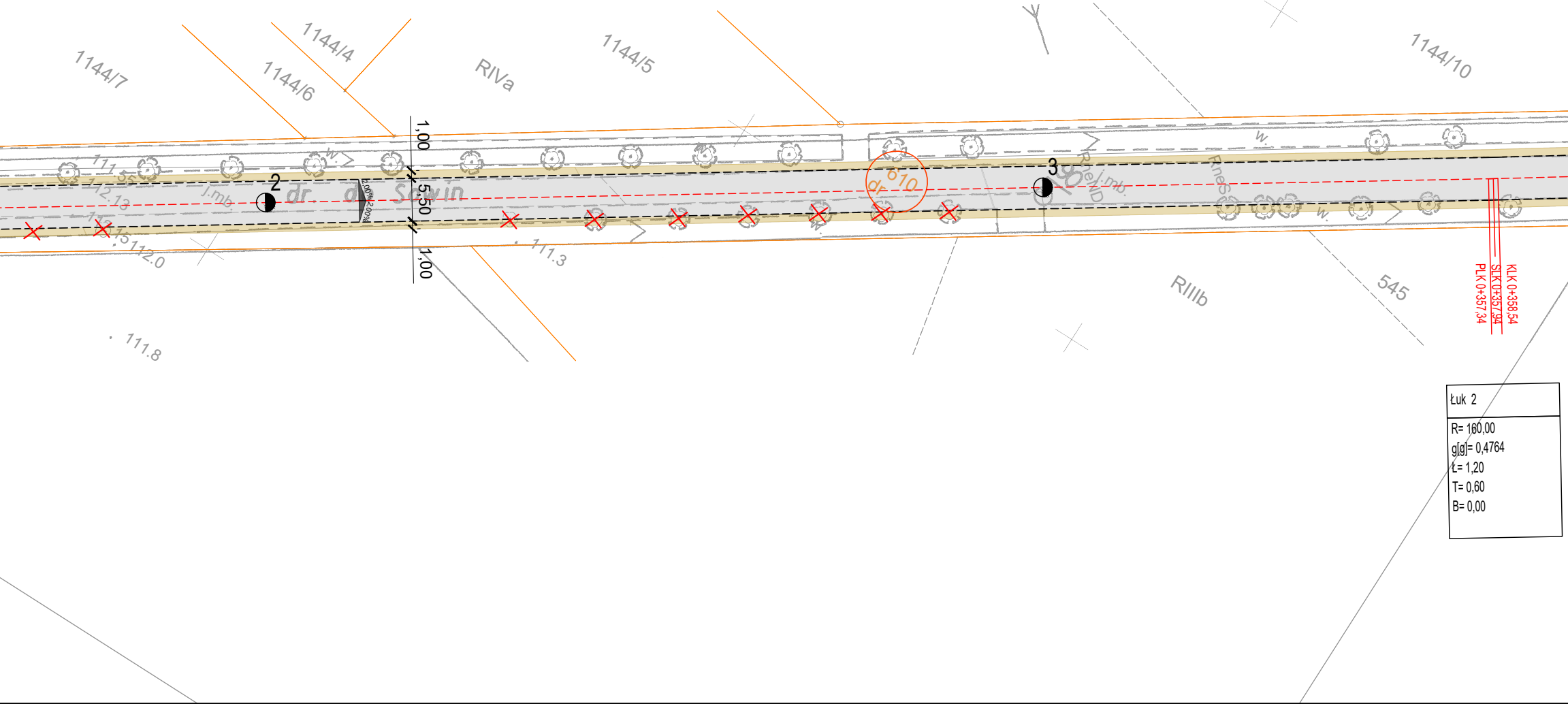
1144/7
1144/6
1144/4
RIVa
1144/5
1144/10
111.55
112.13
112.0
111.8
111.3
w.
j.mb.
2
3
dr
Sawin
2,00%
2,00%
1,00
5,50
1,00
610
dr
RIIIb
545
RneS
PLK 0+357,34
SLK 0+357,94
KLK 0+358,54

Łuk 2

R= 160,00
g[g]= 0,4764
Ł= 1,20
T= 0,60
B= 0,00

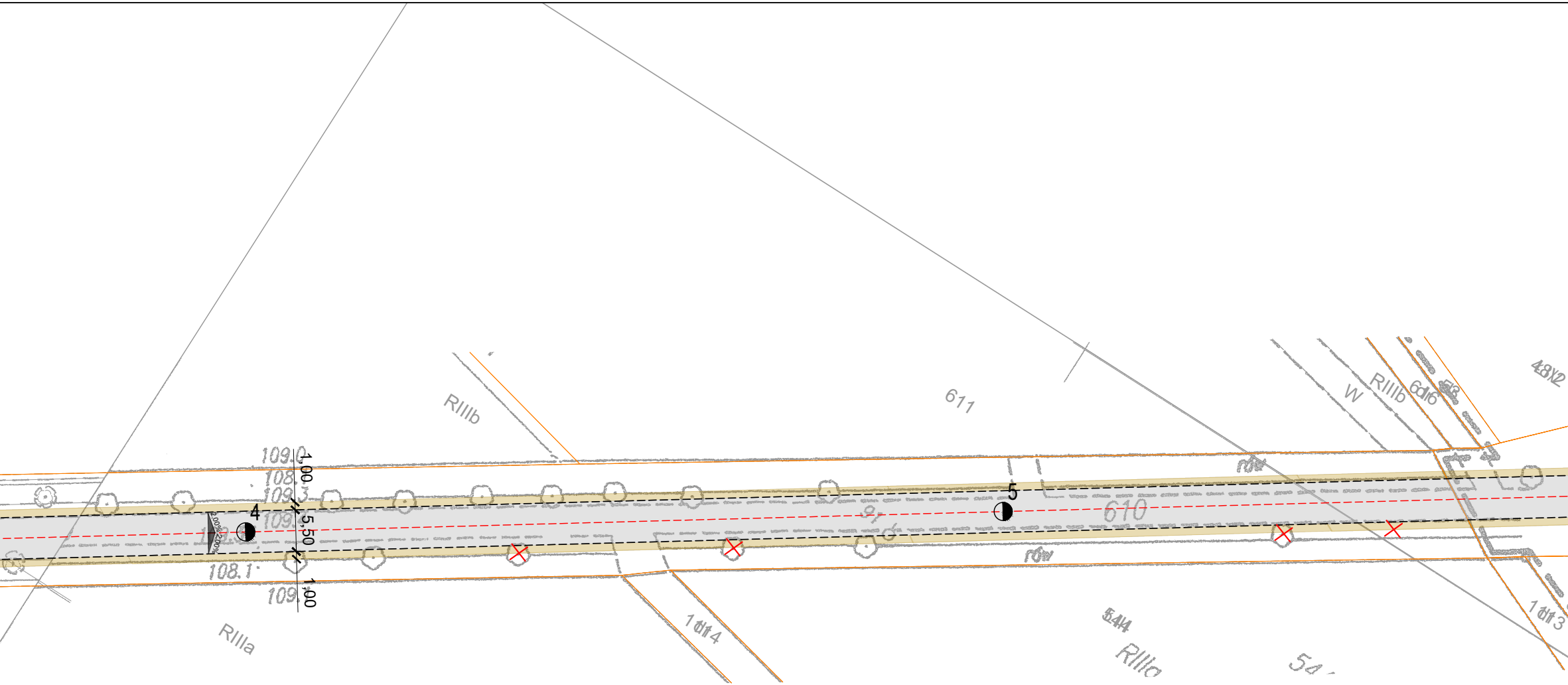
RIIIb
611
W
RIIIb
109.0
108.3
1,00
4
2,00%
2,00%
5,50
108.1
109
1,00
5
610
97
rów
rów
RIIIa
1d14
54/4
RIIIc
1d13

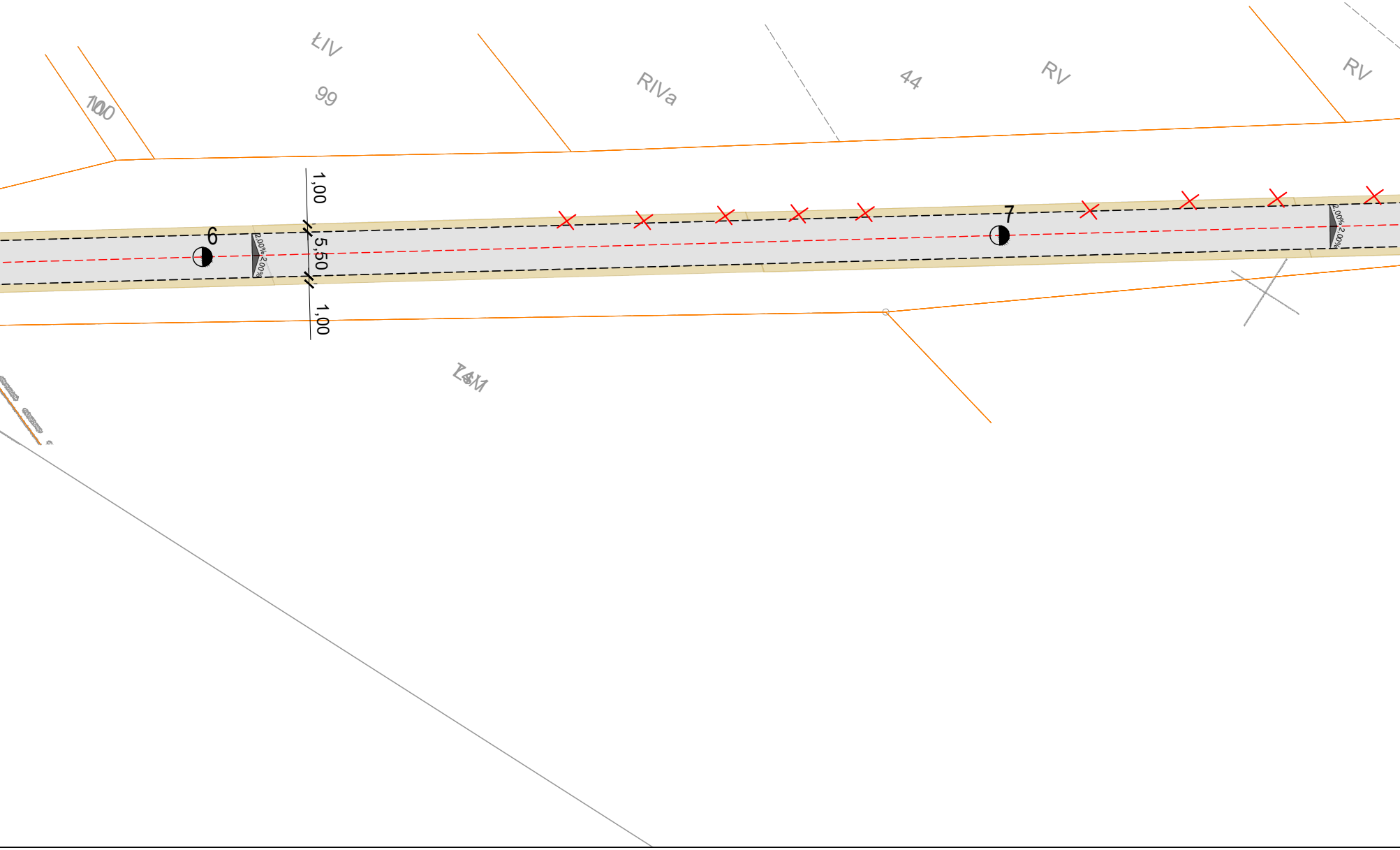
ŁIV
99
100
RIVa
44
RV
RV
1,00
5,50
1,00
6
7
2,00%
2,00%
2,00%
2,00%
ŁsM

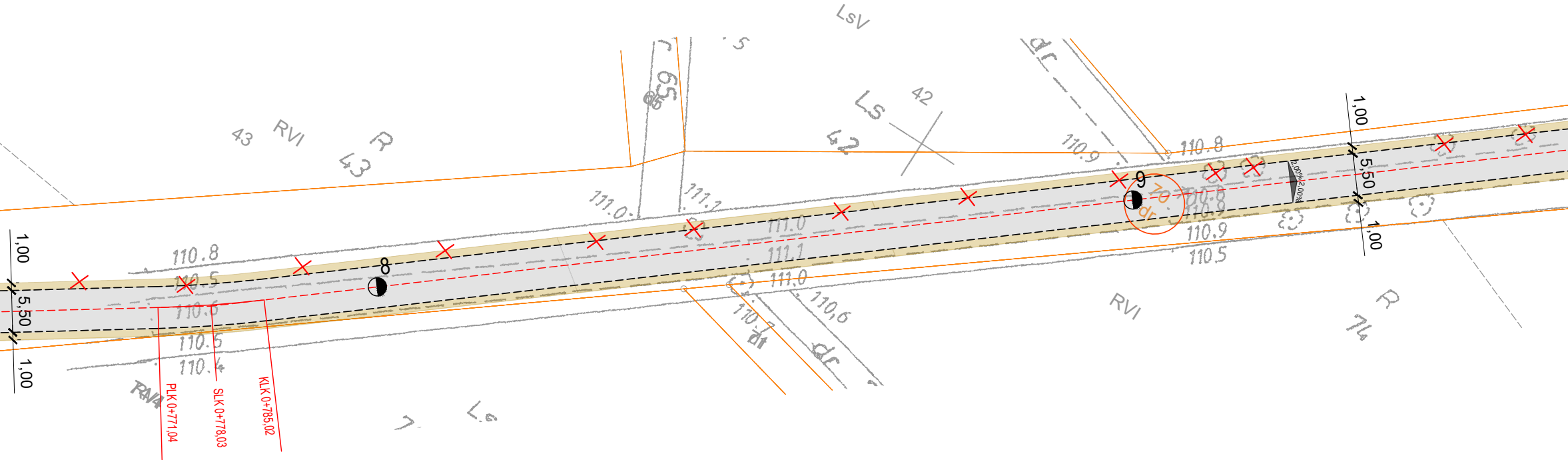

LsV
43
RVI
R
Ł3
65
42
Ls
Ł2
dr
110.9
110.8
111.0
111.1
110.8
110.5
110.6
110.5
110.4
8
9
1,00
5,50
1,00
2,00%
110.9
110.5
111.0
111.1
111.0
110.6
110.7
dr
RVI
R
Ł4
RIV
Ls
PLK 0+771,04
SLK 0+778,03
KLK 0+785,02

Łuk 3

R= 160,00
g[g]= 5,5660
Ł= 13,99
T= 7,00
B= 0,15

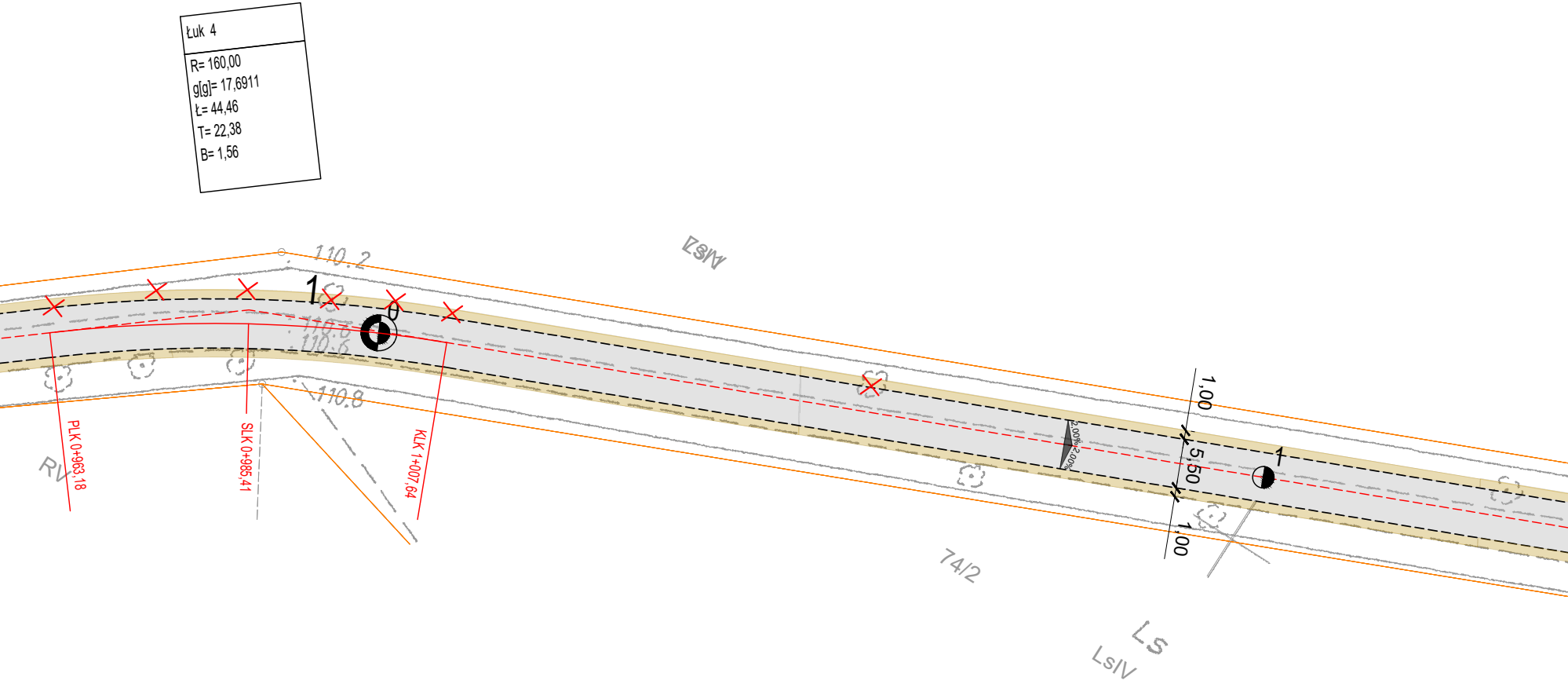
Łuk 4
R= 160,00
g[g]= 17,6911
Ł= 44,46
T= 22,38
B= 1,56
110.2
LsIV
1
0
110.8
110.6
110.8
PLK 0+963,18
SLK 0+985,41
KLK 1+007,64
RV
1,00
5,50
1,00
2,00%
2,00%
1
74/2
Ls
LsIV

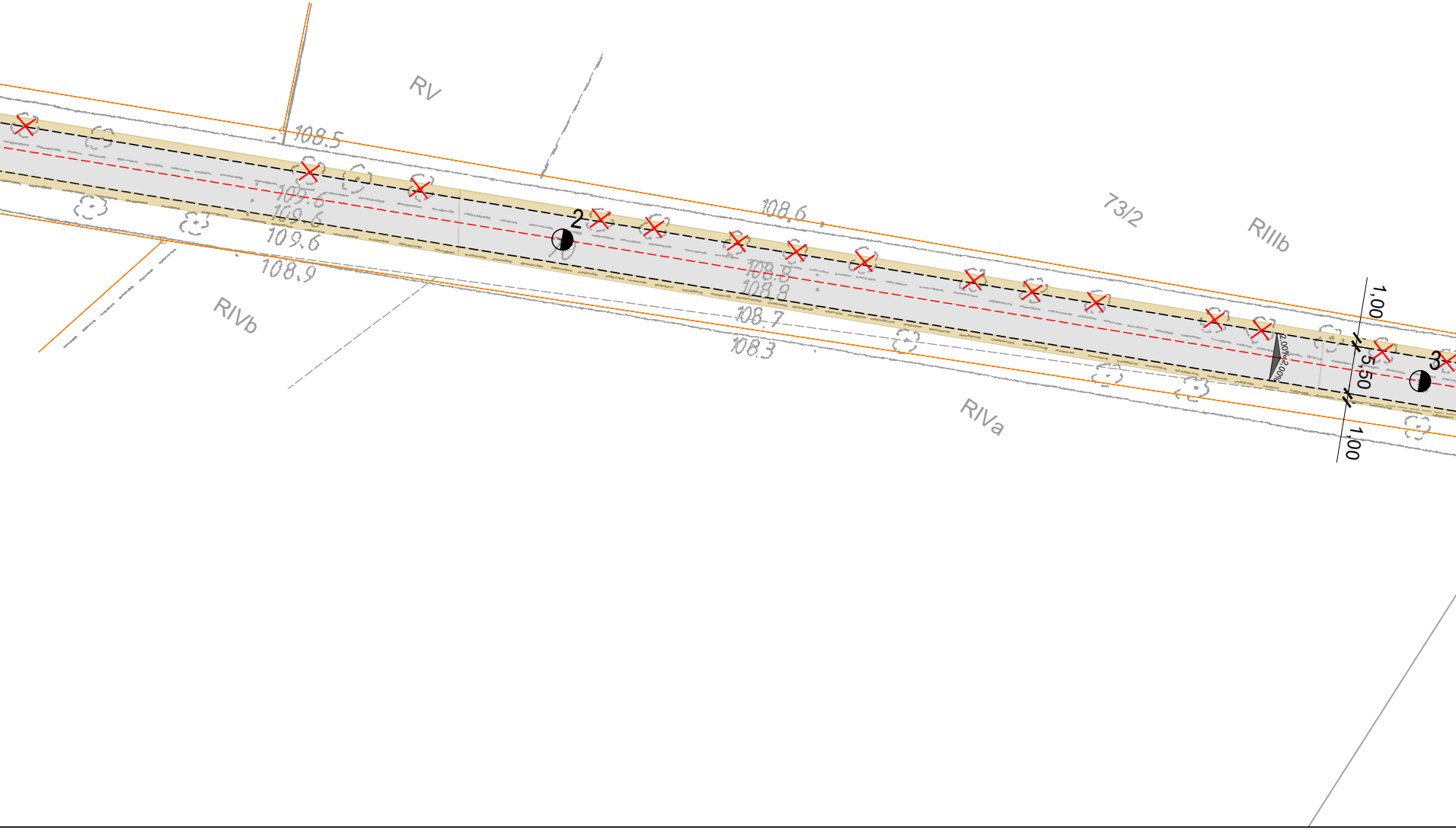
RV
108.5
109.6
109.6
109.6
108.9
RIVb
2
108.6
108.8
108.8
108.7
108.3
73/2
RIIIb
RIVa
2,00%
2,00%
1,00
5,50
1,00
3

MAPA ZASADNICZA
Skala ......1:1000......
Woj. wielkopolskie
Gmina: ......BOJANOWO......
Obręb: GOŁASZYN, TARCHALIN,
WYDARTOWO, GOŚCIEJEWICE, SOWINY

Poświadcza się zgodność niniejszej kopii
z treścią materiału państwowego zasobu
geodezyjnego i kartograficznego

STAROSTA RAWICKI

MAPA ZASADNICZA
(Nazwa materiału zasobu)

PL. PZGiK. 7788
(Identyfikator ewidencyjny materiału zasobu)

2022-05-11
(Data wystawienia kopii)

z up. STAROSTY
(Imię, nazwisko i podpis osoby reprezentującej organ)

Kierownik
owiatowego Ośrodka Dokumentacji
Geodezyjnej i Kartograficznej

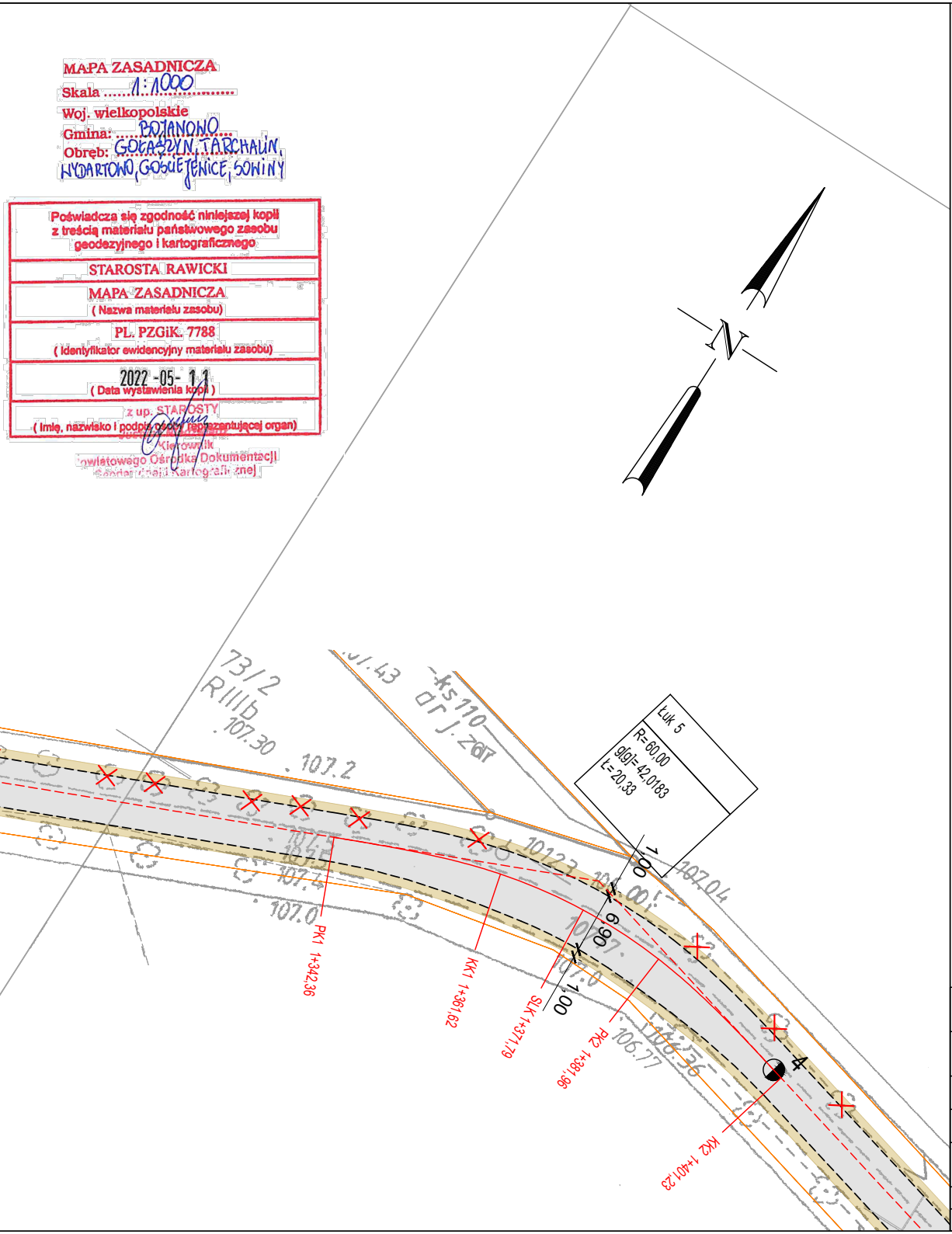
N
73/2
RIIIb
107.30
107.2
07.43
ks110
dr J.267
Łuk 5
R= 60,00
g[g]= 42,0183
t= 20,33
1,00
6,90
1,00
107.04
107.5
107.4
107.0
107.23
107.7
107.0
106.77
106.36
4
PK1 1+342,36
KK1 1+361,62
SLK 1+371,79
PK2 1+381,96
KK2 1+401,23

OZNACZENIA

⬜	nawierzchnia jezdni z betonu asfaltowego
🟨	pobocze utwardzone kruszywem
- - - -	krawędź jezdni
═	granice działek
2%	spadki poprzeczne
✕	drzewa przeznaczone do usunięcia
○	oznaczenie działek objętych inwestycją

STARBEM Jakub Starczewski, Tomasz Bem S. C.
ul. Mickiewicza 10, 63-840 Krobia (Tel. 728-809-221)

Nazwa zadania	Przebudowa drogi 5474 P Bojanowo - Sowiny, odcinek Gołaszyn - Wydartowo Pierwsze na długości 3,3 km				
Inwestor	Powiat Rawicki - Powiatowy Zarząd Dróg w Rawiczu ul. Podmiejska 10, 63-900 Rawicz			Stadium	Dokumentacja zgłoszeniowa
Adres obiektu	Droga nr 5474P osc. Gołaszyn-Wydartowo Pierwsze, 63-940 Bojanowo			Skala	1:500
Rysunek	**PROJEKT ZAGOSPODAROWANIA TERENU**			Rysunek nr	2.1.
				Data oprac.	02.2023
Funkcja	Tytuł, imię i nazwisko	Specjalność	Nr upr. bud.		Podpis
Autor projektu	mgr inż. Jakub Starczewski	Drogowa	WKP/0306/PWOD/13		